



ESTADO DE MATO GROSSO
PREFEITURA MUNICIPAL DE ALTO ARAGUAIA
CNPJ: 03.579.836/0001-80

LEI Nº 4.103, DE 20 DE DEZEMBRO DE 2018.

Diário Oficial de Contas do TCE/MT nº 1522, 10/01/2019.

Altera a redação da Lei Municipal nº 3.451, de 17 de junho de 2014, atualizando a malha viária que compõe o Sistema de Transportes do Município de Alto Araguaia.

A CÂMARA MUNICIPAL DE ALTO ARAGUAIA, tendo em vista o que dispõe o Art. 36 da Lei Orgânica Municipal, aprova e o Prefeito Municipal sanciona a seguinte lei:

Art. 1º Fica alterada a redação do Artigo 1º, da Lei Municipal nº 3.451, de 17 de junho de 2014, que passa a vigorar com a seguinte redação:

“Art. 1º O Sistema de Transportes do Município de Alto Araguaia é constituído pelas estradas Municipais definidas nos termos do Anexo I, desta Lei, os quais constituem um total de 1.048,15 quilômetros. ”

Art. 2º O Anexo I, da Lei Municipal nº 3.451, de 17 de junho de 2014, passa a vigorar acrescido das seguintes Estradas Municipais:

I – MU-91, com extensão total de 5,70km, tendo como ponto inicial a coordenada geográfica 17°22'33.76''S e 53°35'47.42''W, na estrada MU-09, e ponto final na coordenada geográfica 17°23'51.65''S e 53°33'12.11''W, na Estrada MU-111;

II – MU-111, com extensão total de 15,90km, tendo como ponto inicial a coordenada geográfica 17°26'37.22''S e 53°33'34.76''W, na estrada MU-11, e ponto final na coordenada geográfica 17°19'25.70''S e 53°31'17.12''W, na Estrada MU-02;

III – MU-141, com extensão total de 2,10km, tendo como ponto inicial a coordenada geográfica 16°55'25.81''S e 53°12'48.17''W, na estrada MU-14, e ponto final na coordenada geográfica 16°55'59.00''S e 53°12'02.56''W;

IV – MU-221, com extensão total de 3,70km, tendo como ponto inicial a coordenada geográfica 16°59'02.75''S e 53°16'44.13''W, na estrada MU-22, e ponto final na coordenada geográfica 16°59'08.49''S e 53°14'47.45''W, na Estrada MU-14;

V – MU-23, com extensão total de 25,25km, tendo como ponto inicial a coordenada geográfica 17°58'58.901''S e 53°33'16.448''W e ponto final na coordenada geográfica 17°52'16.598''S e 53°31'31.105''W, na Rodovia MT-465;

VI – MU-301, com extensão total de 11,80km, tendo como ponto inicial a coordenada geográfica 16°51'35.99''S e 53°07'59.06''W, na estrada MU-30, e ponto final na coordenada geográfica 16°52'23.15''S e 53°02'17.91''W, na rodovia MT-100;

VII – MU-341, com extensão total de 2,50km, tendo como ponto inicial a coordenada geográfica 17°16'46.699''S e 53°14'05.542''W, na estrada MU-34, e ponto final na coordenada geográfica 17°16'33.297''S e 53°13'05.557''W;

VIII - MU-511, com extensão total de 4,30km, tendo como ponto inicial a coordenada geográfica 17°58'24.86''S e 53°32'55.74''W, na estrada MU-51, e ponto final na coordenada geográfica 17°55'45.57''S e 53°30'50.07''W;



ESTADO DE MATO GROSSO
PREFEITURA MUNICIPAL DE ALTO ARAGUAIA
CNPJ: 03.579.836/0001-80

IX - MU-661, com extensão total de 4,70, tendo como ponto inicial a coordenada geográfica 17°51'56.35''S e 53°43'54.91''W, na estrada MU-66, e ponto final na coordenada geográfica 17°52'17.72''S e 53°46'09.28''W, na rodovia MT-465;

X - MU-81, com extensão total de 6,80km, tendo como ponto inicial a coordenada geográfica 17°48'52.65''S e 53°50'12.27''W, na Rodovia MT-465, e ponto final na coordenada geográfica 17°46'47.12''S e 53°50'42.07''W, na Rodovia MT-465;

XI MU-82, com extensão total de 5,90km, tendo como ponto inicial a coordenada geográfica 17°58'24.86''S e 53°32'55.74''W, na estrada MU-01, e ponto final na coordenada geográfica 17°56'17.62''S e 53°30'50.07''W;

XII - MU-83, com extensão total de 6,40km, tendo como ponto inicial a coordenada geográfica 17°52'25.58''S e 53°31'35.72''W, na Rodovia MT-465, e ponto final na coordenada geográfica 17°52'22.11''S e 53°34'49.60''W.

Art. 3º O Anexo I, da Lei Municipal nº 3.451, de 17 de junho de 2014, passa a vigorar com a seguinte redação:

RELAÇÃO DE ESTRADAS MUNICIPAS		
ESTRADA	KM	DESCRIÇÃO
MU-01	8,50	Liga MT-465 (posto fiscal) passando pelo buriti até a divisa com ms.
MU-02	23,00	Liga o cor. Estiva passando pela faz. Mate amargo, Rio ariranha até a MU-71.
MU-03	1,30	Liga Alto Araguaia até a usina cemat.
MU-04	16,50	Liga MT-100 até o cor. Estiva.
MU-05	2,50	Liga MT-465 à furna dos bento.
MU-06	16,00	Liga antiga MT-100 passando pelo córrego rico, usina até a MT-100.
MU-07	4,50	Liga MU-06 até a fazenda da corina.
MU-08	6,50	Liga MU-10 pela fazenda alvorada ate a MU-69.
MU-09	7,00	Liga MU-10, passando pela xingu, cor. Do burro ate a faz kirkoff.
MU-10	80,00	Liga MT-299, passando pelo Rio ariranha até a colônia do ariranha.
MU-11	23,00	Liga a MU-10, passando pelo domicianinho, cor. Torto , cor agua amendada até a MU-37.
MU-12	6,00	Liga antiga MT-100 até a faz. Ribeirão claro.
MU-13	10,50	Liga MT-462, passando pela fazenda paraíso até a ponto da severina.
MU-14	34,50	Liga MT-462, começando no fricão, passando pelo finado joão balduino, Rio Araguainha até a MU-45.
MU-15	23,00	Liga MT-462, passando na divisa com alto garças, cor. Agua emendada até o lageadinho.
MU-16	8,50	Liga a serra vermelha passando pela xingu ao pedro porfiRio.
MU-17	7,00	Liga a MU-16 passando pelo zé padro ao cor. Sorrente.
MU-18	11,00	Liga MT-465 até o morro do fogo.
MU-19	7,50	Liga a MT-462 até a ponte da severina.
MU-20	10,00	Liga a MT-465 passando pela faz enfurnado ao cor. Roncador.
MU-21	15,00	Liga MT-462 passando pelo cor. Lageado até a MU-14.
MU-22	8,50	Liga MU-14 passando pela pedreira, Rio Araguainha a MU-15.
MU-23	13,00	Liga a MU-01, da vila do buriti até o bálsamo.
MU-24	15,00	Liga a MU-14, passando pelos maranhense, cleverlan e cor. Pontinhas ate a MU-31.



ESTADO DE MATO GROSSO
PREFEITURA MUNICIPAL DE ALTO ARAGUAIA
CNPJ: 03.579.836/0001-80

MU-25	14,50	Liga MU-45 passando pela faz ate a MU-45.
MU-26	7,00	Liga MT-462 passando pelo cleverlan ate a ponte da severina na MU-19.
MU-27	9,00	Liga MU-31 ate a barra pontinhas / Araguainha.
MU-28	9,00	Liga MT-100 até a fazenda pindaibão.
MU-29	9,50	Liga MU-31 ate MU-14.
MU-30	7,00	Liga MU-25 ate MU-45.
MU-31	22,00	Liga a MT-100, passando pelo pontinhas até a MU-45.
MU-32	2,50	Liga a MT-100, ate fazenda do lauro.
MU-33	7,50	Liga MU-14 passando pelo cor. Cervo ate otavio chela.
MU-34	2,50	Liga antiga MT-100 a fazenda mata (paulo serafin).
MU-35	5,50	Liga MT-100 passando pelo zeca flávio ate a MU-55.
MU-36	9,50	Liga a MU-04, passando pela fazenda santa clara até a MU-37.
MU-37	17,00	LIGA A MU- 36 e 38, NO QUINZINHO, PASSANDO PELO COR. AGUA EMENDADA ATÉ A MT-299.
MU-38	14,50	LIGA ALTO ARAGUAIA, PASSANDO PELA ANINHA ATÉ A MU-36 e 37, NO QUINZINHO.
MU-39	12,50	Liga a br-364 a MT-462, no fricão.
MU-40	9,50	Liga MT-100 ao Rio araguaia.
MU-41	35,00	Liga MT-465, passando por wandir prato ate novamente MT-465.
MU-42	12,50	Liga a MU-43, começando no P.A gato preto passando pela serra malvina até o grilo.
MU-43	17,00	Liga a MT-481, passando por dentro do P.A gato preto ao grilo.
MU-44	14,00	Liga MU-71, passando pelo osmar até a faz. Recanto.
MU-45	24,00	Liga a MT-100, passando pelo Rio Araguainha, faz tartaruga até a faz mel, no correia.
MU-46	14,00	Liga MU-04, passando pelo torto ate a fazenda jm (magid jamal).
MU-47	6,50	Liga MU-49 a fazenda finado antonio teodoro.
MU-48	9,00	Liga a br-364 até o delvando.
MU-49	11,50	Liga a MT-465 até a forno do sr. Lelé.
MU-50	26,50	Liga a br-364, na torre passando pelo Rio araras até a MT-299.
MU-51	5,50	Liga MU-60, passando pela faz valkilandia até o ariranha.
MU-52	2,50	Liga MT-465 até a furna do benzinho.
MU-53	15,50	Liga br-364 ate MU-50.
MU-54	4,50	Liga antiga MT-100 por dentro do P.A corrego rico, passando pela igreja até a MU-07.
MU-55	6,00	Liga a MT-100, passando pelo jose carreiro até a MU-19.
MU-56	5,00	Liga antiga MT-100 por dentro do P.A corrego rico ate o neto.
MU-57	1,00	Liga antiga MT-100 por dentro do P.A corrego Rio ate rui manco.
MU-58	0,80	Liga antiga MT-100 por dentro do P.A corrego Rio ate carlão.
MU-59	5,00	Liga MT-100, perto lixão passando pelo lucas ate o chicão.
MU-60	3,50	Liga MT-481 por dentro do P.A gato preto.
MU-61	5,00	Liga MU-41 ate a barra do ariranha com Taquari.
MU-62	4,50	Liga MU-43 por dentro do P.A gato preto ate o ariranha.
MU-63	3,00	Liga MT-481 por dentro ao P.A gato preto



ESTADO DE MATO GROSSO
PREFEITURA MUNICIPAL DE ALTO ARAGUAIA
CNPJ: 03.579.836/0001-80

MU-64	6,50	Liga MU-16 passando pelo zanon, serra preta ate o cor. Azul
MU-65	7,00	Liga MU-06, passando na igreja do córrego rico, ronaldo ate novamente a MU-06.
MU-66	21,50	Liga a MT-465 até a colonia do ariranha.
MU-67	4,50	Liga a MU-66 até a colônia ariranha ii.
MU-68	4,00	Liga a MU-71 passando pelo cor. Arame na MU-44.
MU-69	78,00	Liga a colonia do ariranha, passando pela faz são paulo, faz aracoxim até a MT-299.
MU-70	7,00	Liga a MT-465, passando pela faz. Vista alegre até o Rio do peixe.
MU-71	51,00	Liga a MT-481, passando pela faz tradição, Rio ariranha até a MU-69.
ANTIGA MT-100	24,50	Liga Alto Araguaia, passando ribeirão claro até a MT-100.
MU-91	5,70	Liga a MU-09, no entroncamento da Fazenda do Bira, até a MU-111, no entroncamento com a Fazenda Eldorado.
MU-111	15,90	Liga a MU-11, no entroncamento com a Fazenda do Domiciano até MU-02, no entroncamento com a Fazenda Mate Amargo.
MU-141	2,10	Liga a MU-14, no entroncamento com a Fazenda do Kenedy, até propriedades rurais num total de 2,10km de extensão.
MU-221	3,70	Liga a MU-22, nas proximidades da Fazenda do Luizão, até a MT-14, nas proximidades da Serra do João Balduino.
MU-23	25,25	Liga a MU-01, até a MT-465, no entroncamento com a Fazenda Samarandaia..
MU-301	11,80	Liga a MU-30, no entroncamento com a Fazenda do João Gordo, até a MT-100.
MU-341	2,50	Liga a MU-34, no entroncamento com a Fazenda da Mata, até outras propriedades rurais, num total de 2,50km.
MU-511	4,30	Liga a MU-31, ano entroncamento com a Fazenda Valquilândia, até outras propriedades rurais, num total de 4,30km.
MU-661	4,70	Liga a MU-66, no entroncamento com a Fazenda Ziza Branco, até a MT-465, no entroncamento com a Fazenda Malva.
MU-81	6,80	Liga a MU-81, no entroncamento da Fazenda do Zeti, até a MT-465, no entroncamento com o Córrego da Jararaca.
MU-82	5,90	Liga a MU-01, com várias propriedades rurais, em uma extensão de 5,90km.
MU-83	6,40	Liga a MT-465, do entroncamento da fazenda do João Gordo, a varias propriedades rurais, num total de 6,40km.
TOTAL	1.048,15 KM	

Art. 4º Esta Lei entrará em vigor na data de sua publicação.

Alto Araguaia-MT, 20 de dezembro de 2018.

GUSTAVO DE MELO ANICÉZIO



ESTADO DE MATO GROSSO
PREFEITURA MUNICIPAL DE ALTO ARAGUAIA
CNPJ: 03.579.836/0001-80

Prefeito Municipal



ESTADO DE MATO GROSSO
PREFEITURA MUNICIPAL DE ALTO ARAGUAIA
CNPJ: 03.579.836/0001-80

ESTADO DE MATO GROSSO
PREFEITURA MUNICIPAL DE ALTO ARAGUAIA
SECRETARIA MUNICIPAL DE OBRAS



MEMORIAL DESCRITIVO

MU-091

A estrada começa na MU-09 no entroncamento da Fazenda do Bira, passa na Fazenda do Zé Magro e termina na MU-111, no entroncamento da Fazenda Eldorado. Extensão 5,70km.

MU-111

A estrada começa na MU-11 no entroncamento da Fazenda do Domicianinho, passa na Fazenda do Afonso, Fazenda Leão Dourado, Fazenda do Zé Magro e termina na MU-02, no entroncamento da Fazenda Mate Amargo. Extensão 15,90km.

MU-141

A estrada começa na MU-14 no entroncamento da Fazenda do Kennedy, ligando à Fazenda do Cleverson. Extensão 2,10km.

MU-23

A estrada começa na MU-01, passa na Fazenda do Natalino, Fazenda do Tonhinho, Fazenda Piritubo, Fazenda Seu Luiz e Fazenda Saramandaia e termina na MT 465, no entroncamento da Fazenda Saramandaia. Extensão 25,25km.

MU-301

A estrada começa na MU-30, sai do entroncamento da Fazenda do João Gordo e termina na MT 100, no entroncamento da Fazenda do João Gordo. Extensão 11,80km.

MU-302

A estrada começa na MU-30, sai do entroncamento da Fazenda do Silvio fazendo ligação com a Fazenda do Pica-Pau. Extensão 1,20km.

MU-341

A estrada começa na MU-34, sai do entroncamento da Fazenda da Mata. Extensão 2,50km.

MU-511

A estrada começa na MU-31, sai do entroncamento da Fazenda Valquilândia, passa pela Fazenda do Preto e termina na Fazenda seu Zé. Extensão 4,30km.



ESTADO DE MATO GROSSO
PREFEITURA MUNICIPAL DE ALTO ARAGUAIA
CNPJ: 03.579.836/0001-80

ESTADO DE MATO GROSSO
PREFEITURA MUNICIPAL DE ALTO ARAGUAIA
SECRETARIA MUNICIPAL DE OBRAS



MU-661

A estrada começa na MU-66, sai do entroncamento da Fazenda do Ziza Branco, passa pela Fazenda Malva e termina na MT-465 no entroncamento da Fazenda Malva. Extensão 4,70km.

MU-791

A estrada começa na MU-79, passa pelo Córrego do Sabão no entroncamento da Fazenda do Valdê terminando no Sítio dos Bento. Extensão 0,50km

MU-81

A estrada começa na MT-81, sai do entroncamento da Fazenda do Zeti, passa pela Fazenda do Oswaldo e termina na MT-465 no entroncamento do Córrego da Jararaca. Extensão 6,80km.

MU-82

A estrada começa na MU-01, fazendo Ligação com a Fazenda Buriti. Extensão 5,90km.


MU-83

A estrada começa na MT-465, no entroncamento da Fazenda do João Gordo terminando na Fazenda do Gustavo. Extensão 6,40km.

MU-221

A estrada começa na MU-22, passa pela Fazenda do Luizão, terminando na MT 14, na serra do João do Balduino. Extensão 3,70km.

Alto Araguaia, 13 de novembro de 2018.


Aureo Sierra da Silva
Engenheiro Civil
CREA RN270086878-1
Departamento de Engenharia



ESTADO DE MATO GROSSO
PREFEITURA MUNICIPAL DE ALTO ARAGUAIA
CNPJ: 03.579.836/0001-80

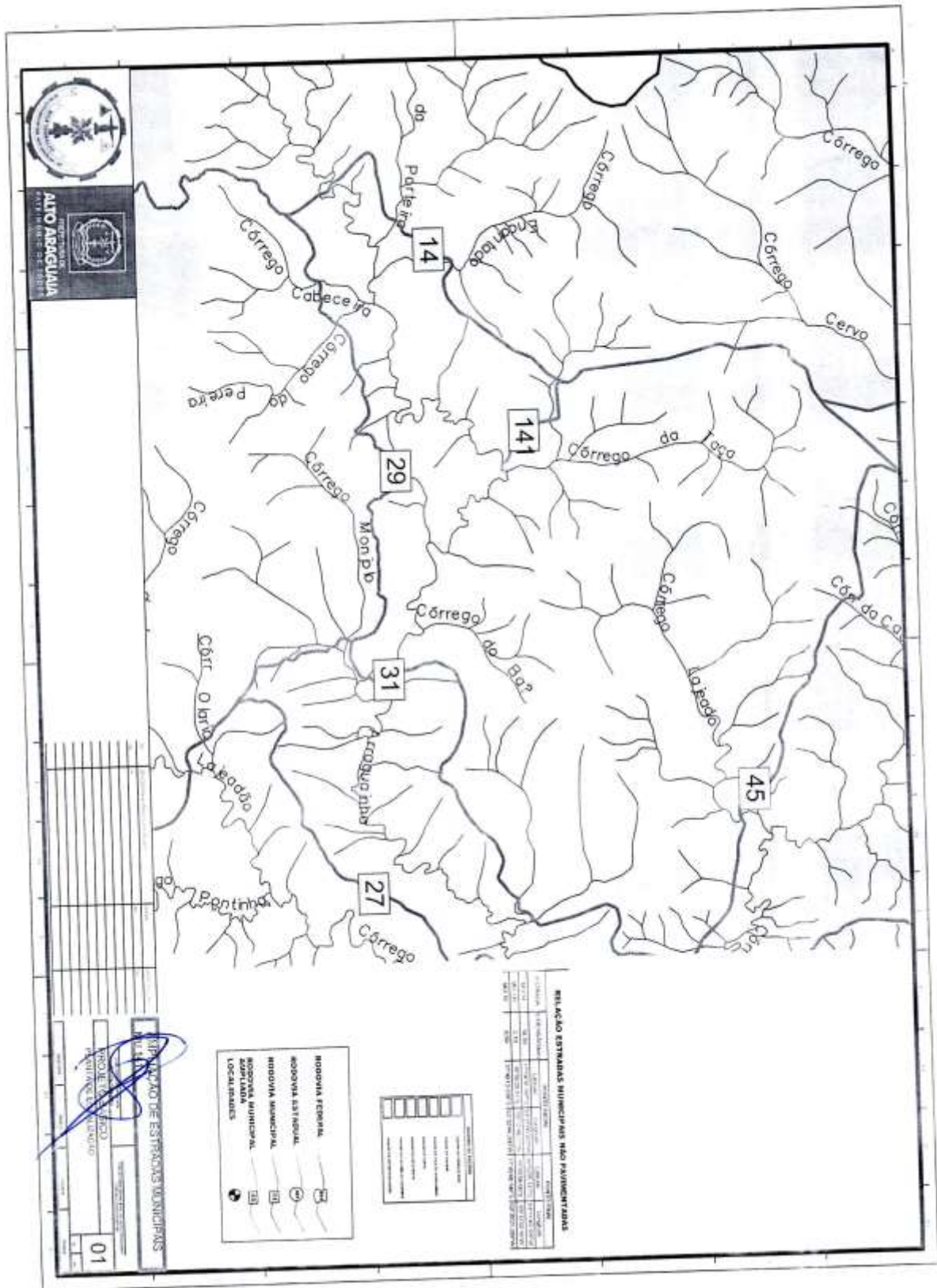
RELAÇÃO DAS ESTRADAS MUNICIPAIS AMPLIADAS/PROJETADAS

ESTRADA	EXTENSÃO(km)	PONTO INICIAL		ESTRADA	PONTO FINAL		
		Latitude	Longitude		Latitude	Longitude	ESTRADA
MU-091	5,70	17°22'33,76"S	53°35'47,42"W	MU-09	17°23'51,65"S	53°33'12,11"W	MU-111
MU-111	15,90	17°26'37,22"S	53°33'34,76"W	MU-11	17°19'25,70"S	53°31'17,12"W	MU-02
MU-141	2,10	16°55'25,81"S	53°12'48,17"W	MU-14	16°55'59,00"S	53°12'02,56"W	
MU-221	3,70	16°55'02,75"S	53°16'44,13"W	MU-22	16°59'08,49"S	53°14'47,45"W	MU-14
MU-23	25,25	17°58'58,901"S	53°33'16,448"W	MU-23	17°52'16,598"S	53°31'31,105"W	MT-465
MU-301	11,80	16°51'35,98"S	53°07'59,06"W	MU-30	16°52'23,15"S	53°02'17,91"W	MT-100
MU-302	1,20	16°50'12,42"S	53°06'55,38"W	MU-30	16°50'39,46"S	53°06'36,91"W	
MU-341	2,50	17°16'46,699"S	53°14'05,542"W	MU-34	17°16'33,297"S	53°13'05,557"W	
MU-511	4,30	17°58'24,86"S	53°32'55,74"W	MU-51	17°55'45,57"S	53°30'50,07"W	
MU-661	4,70	17°51'56,35"S	53°43'54,91"W	MU-66	17°52'17,72"S	53°46'09,28"W	MT-465
MU-791	0,50	17°58'58,71"S	53°34'26,50"W	MU-79	17°59'02,79"S	53°34'38,40"W	
MU-81	6,80	17°48'52,66"S	53°50'12,27"W	MT-465	17°46'47,12"S	53°50'42,07"W	MT-465
MU-82	5,90	17°58'24,86"S	53°32'55,74"W	MU-01	17°56'17,62"S	53°30'50,07"W	
MU-83	6,40	17°52'25,58"S	53°31'36,72"W	MT-465	17°52'22,11"S	53°34'49,60"W	
TOTAL	93,05						

Eng.º Manoel Roberto da Silva
 Eng.º Civil e Especial.º em Trânsito
 CREA RJ/20.086516-1

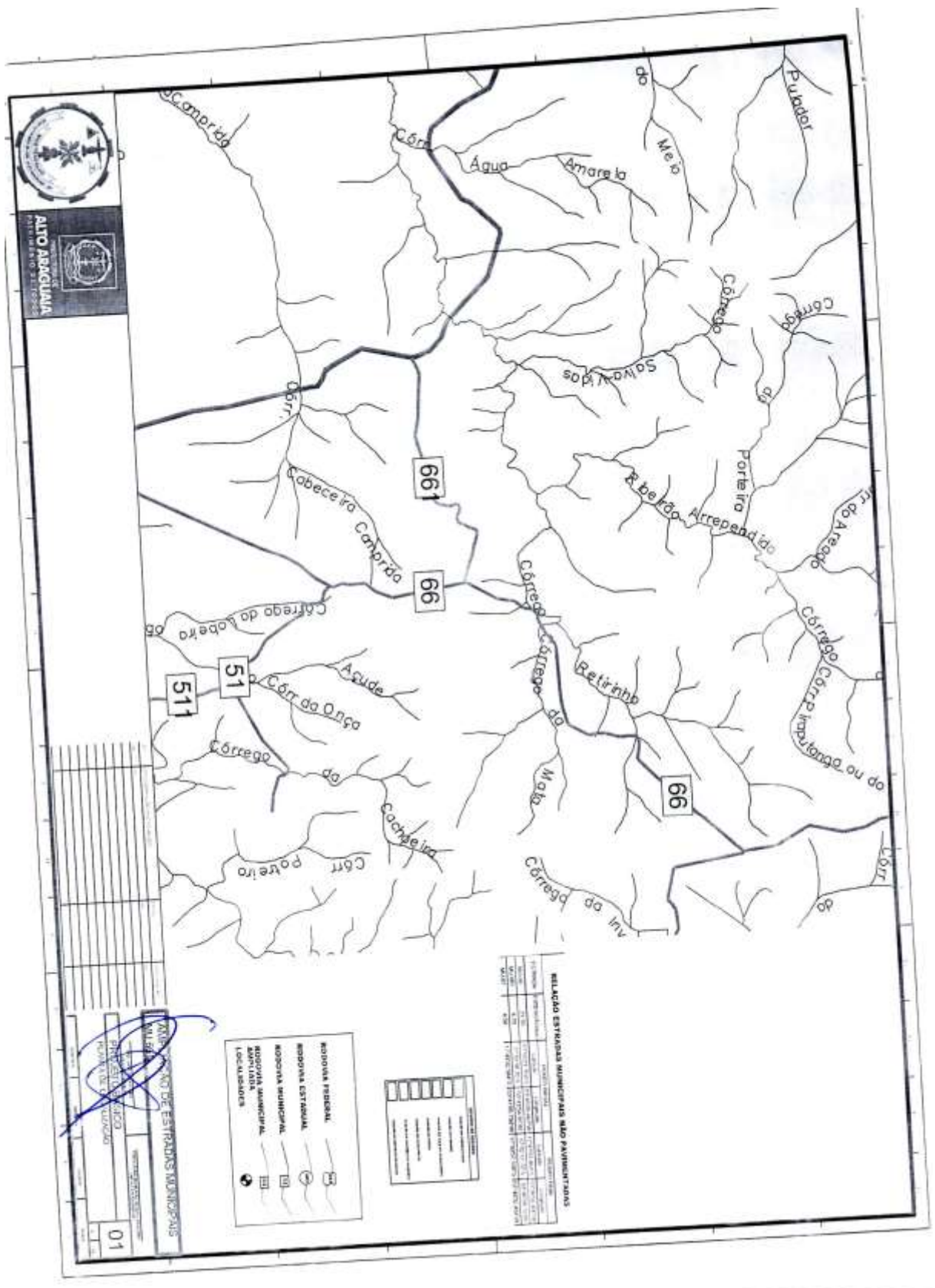


ESTADO DE MATO GROSSO
PREFEITURA MUNICIPAL DE ALTO ARAGUAIA
CNPJ: 03.579.836/0001-80



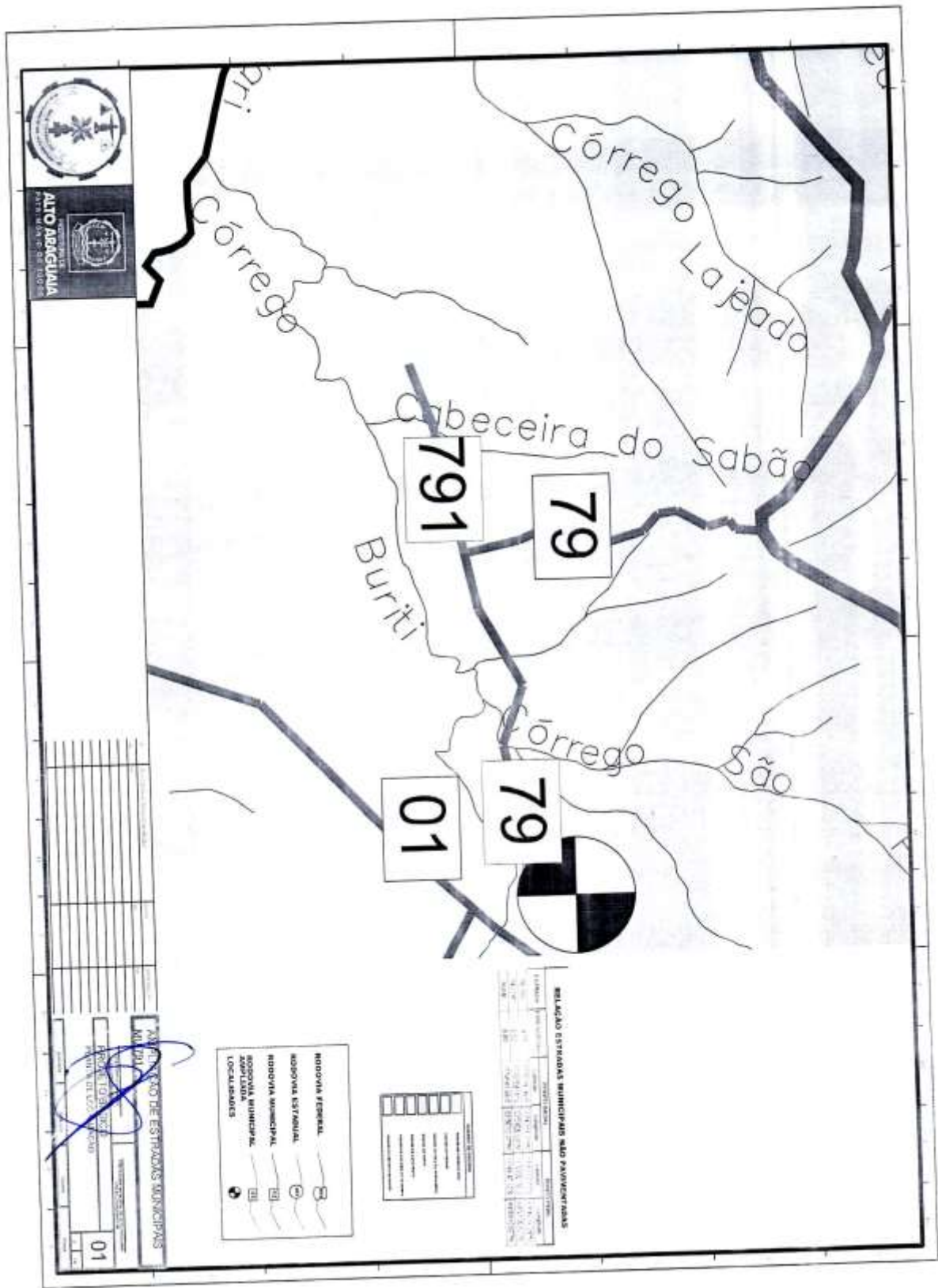


ESTADO DE MATO GROSSO
PREFEITURA MUNICIPAL DE ALTO ARAGUAIA
CNPJ: 03.579.836/0001-80



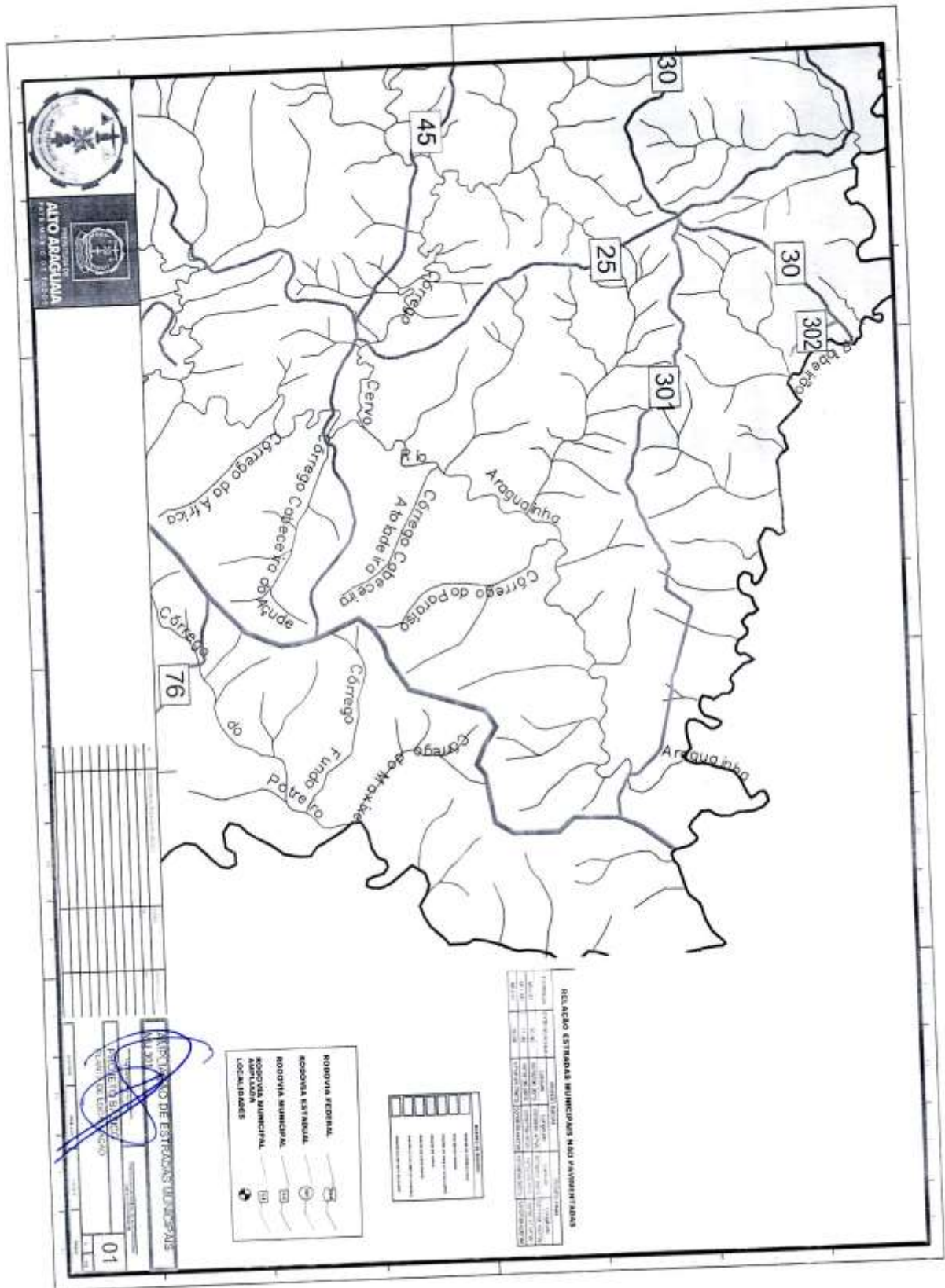


ESTADO DE MATO GROSSO
PREFEITURA MUNICIPAL DE ALTO ARAGUAIA
CNPJ: 03.579.836/0001-80



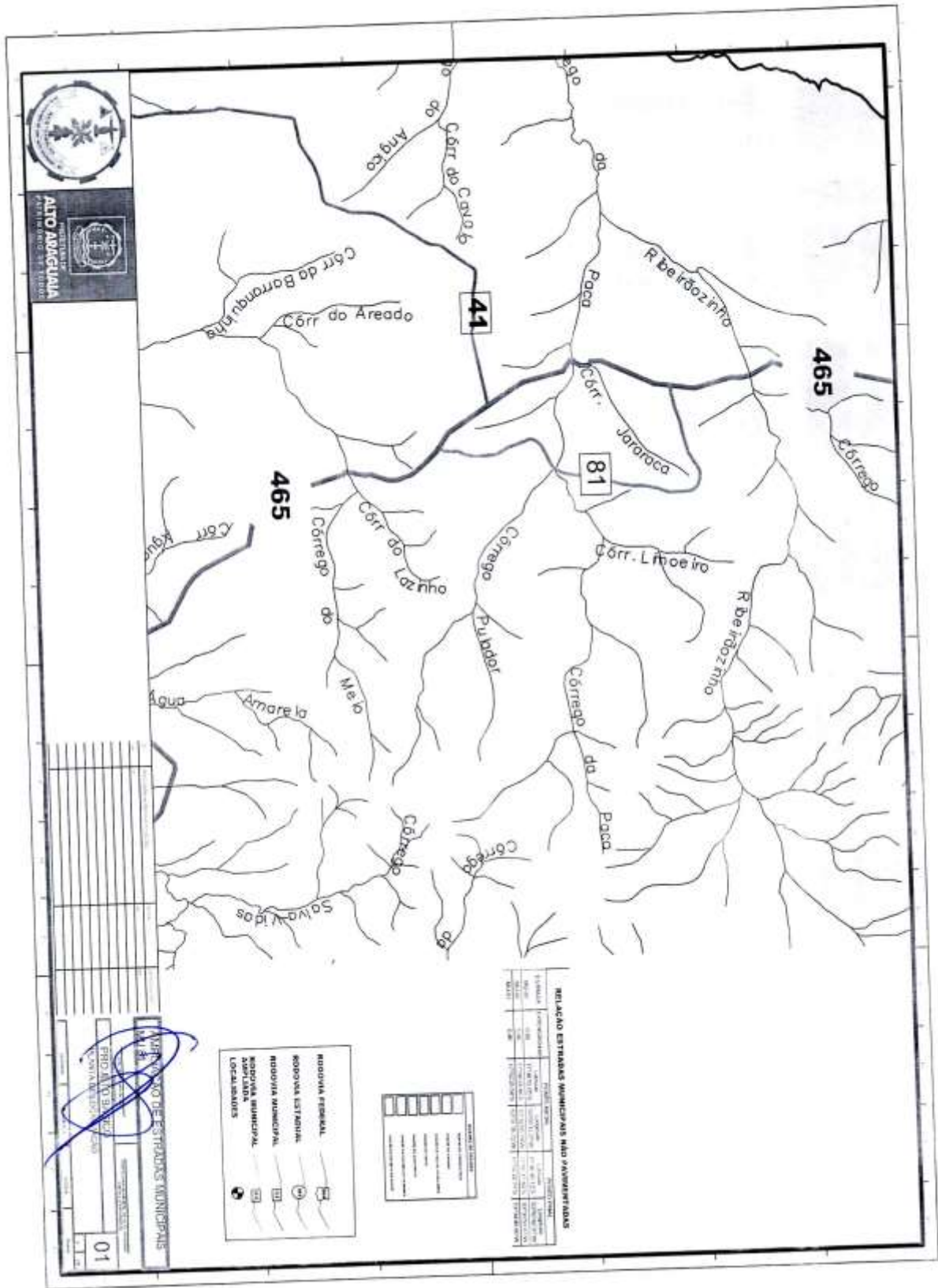


ESTADO DE MATO GROSSO
PREFEITURA MUNICIPAL DE ALTO ARAGUAIA
CNPJ: 03.579.836/0001-80



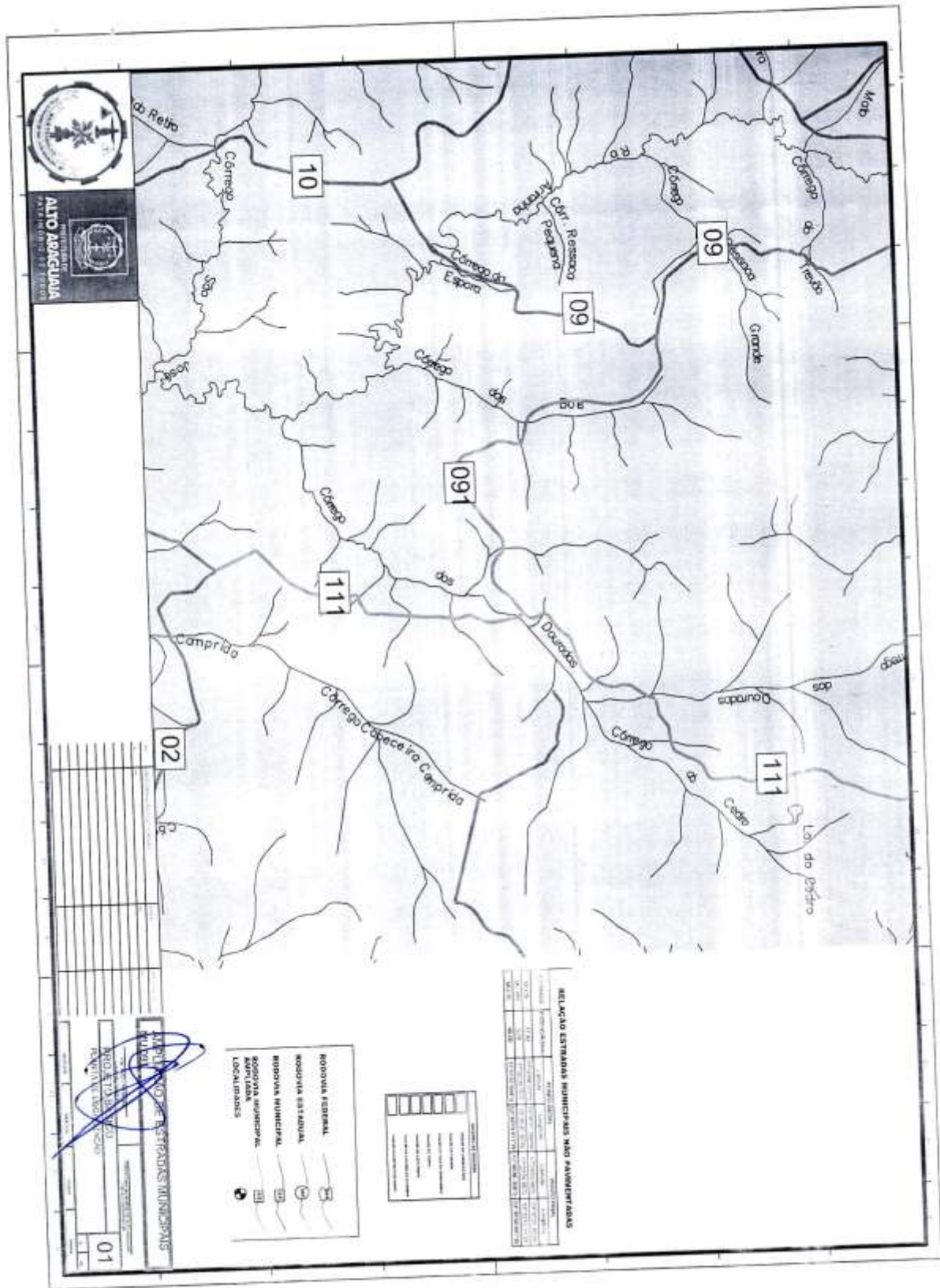


ESTADO DE MATO GROSSO
PREFEITURA MUNICIPAL DE ALTO ARAGUAIA
CNPJ: 03.579.836/0001-80



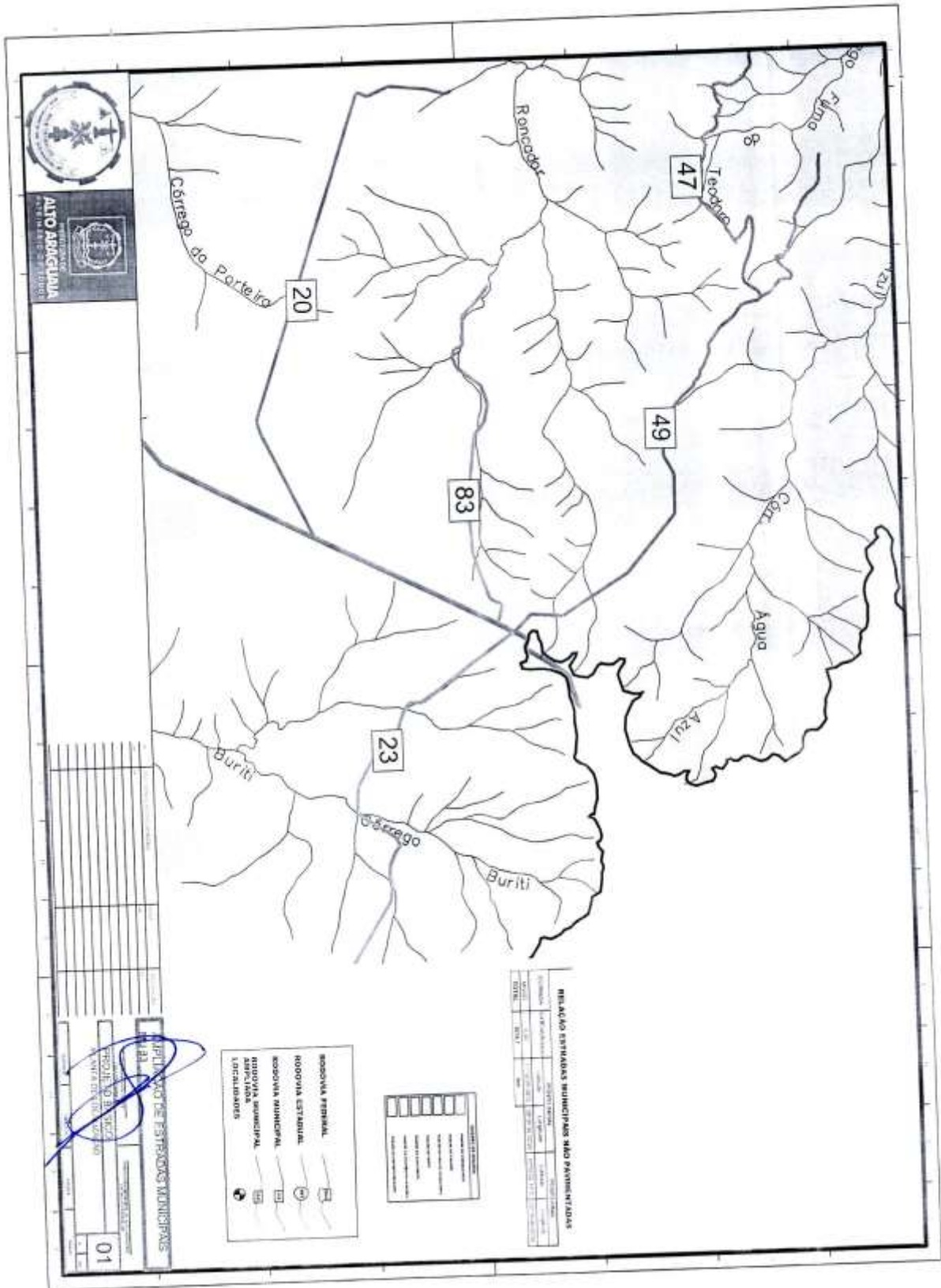


ESTADO DE MATO GROSSO
PREFEITURA MUNICIPAL DE ALTO ARAGUAIA
CNPJ: 03.579.836/0001-80



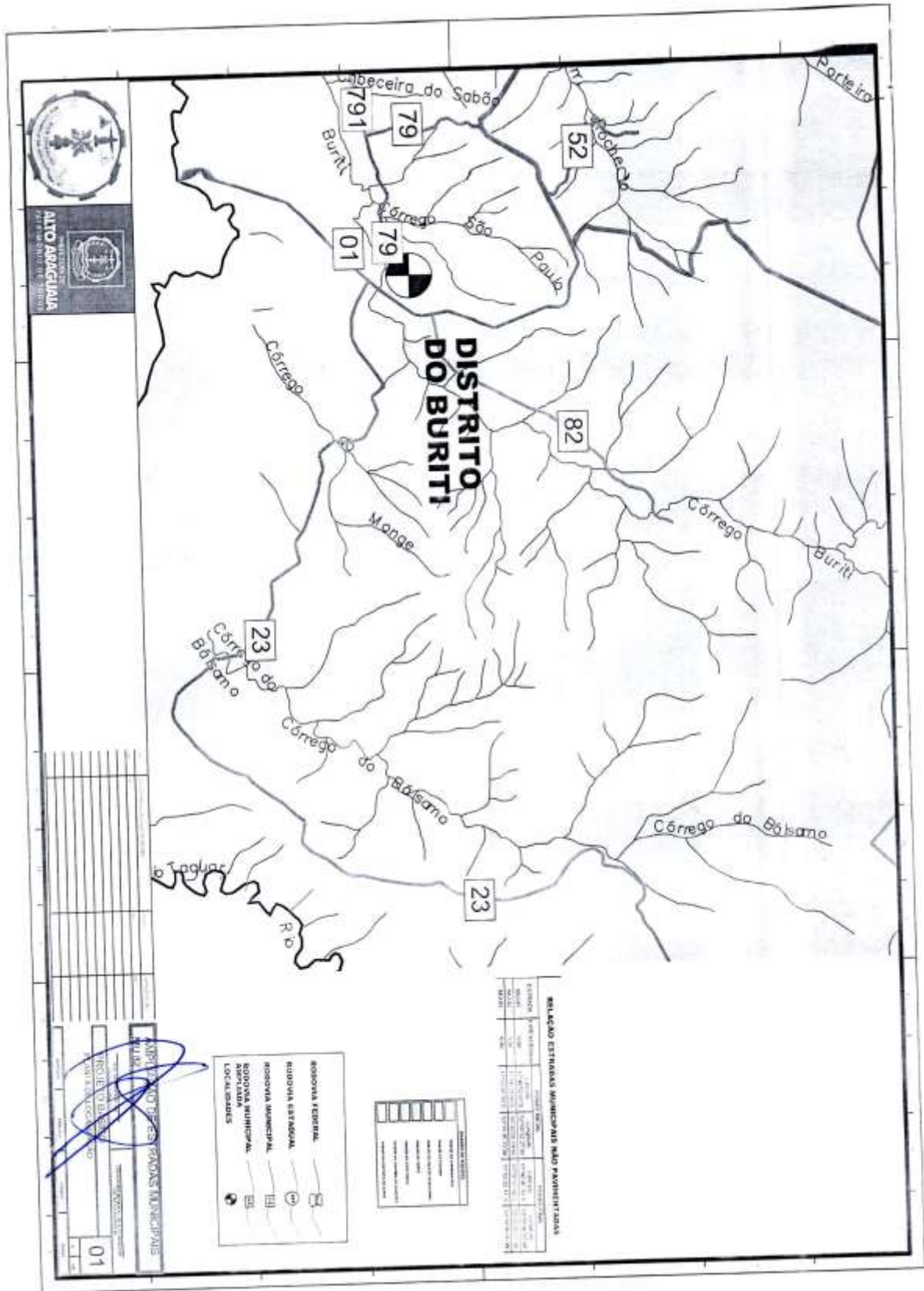


ESTADO DE MATO GROSSO
PREFEITURA MUNICIPAL DE ALTO ARAGUAIA
CNPJ: 03.579.836/0001-80



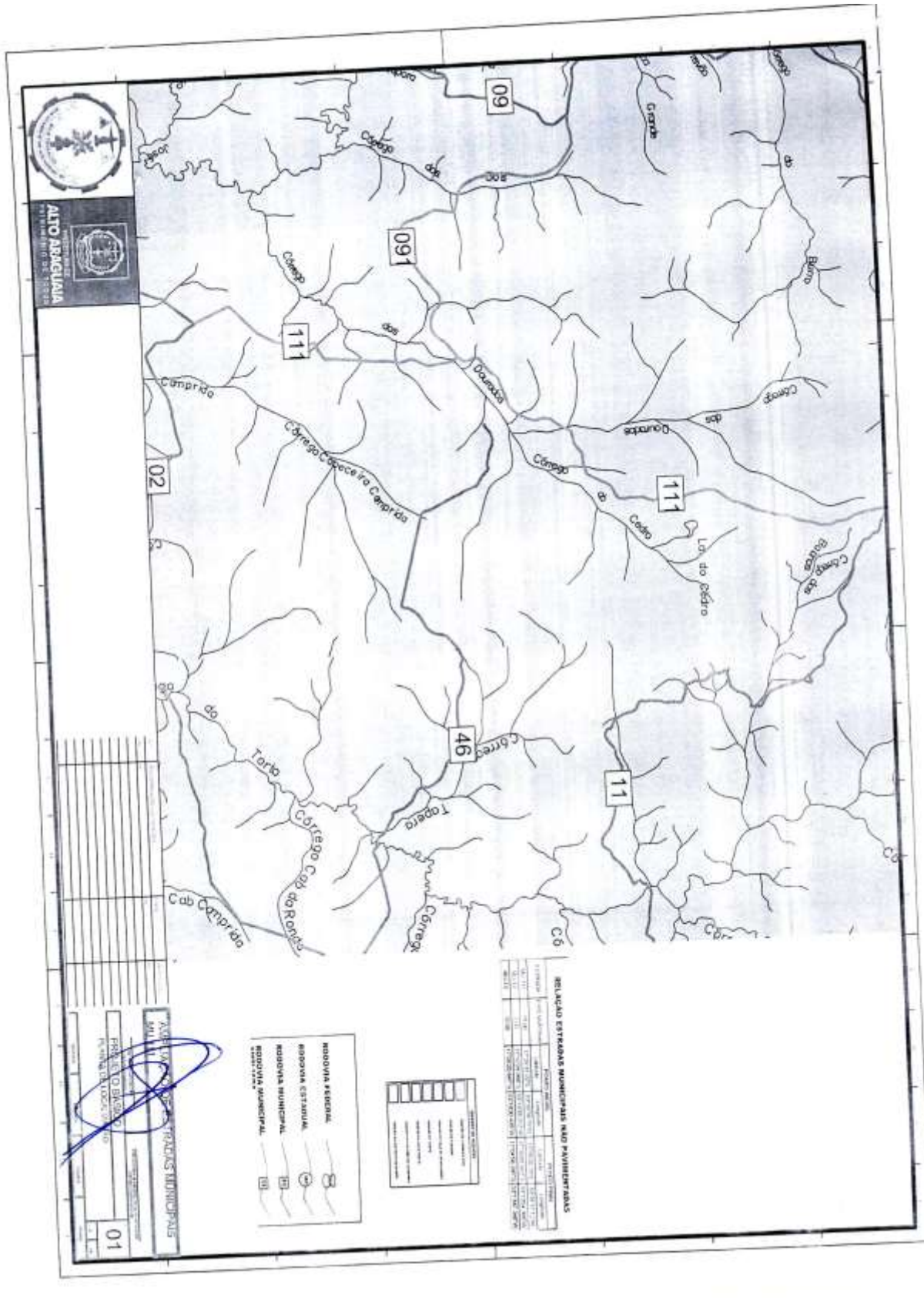


ESTADO DE MATO GROSSO
PREFEITURA MUNICIPAL DE ALTO ARAGUAIA
CNPJ: 03.579.836/0001-80



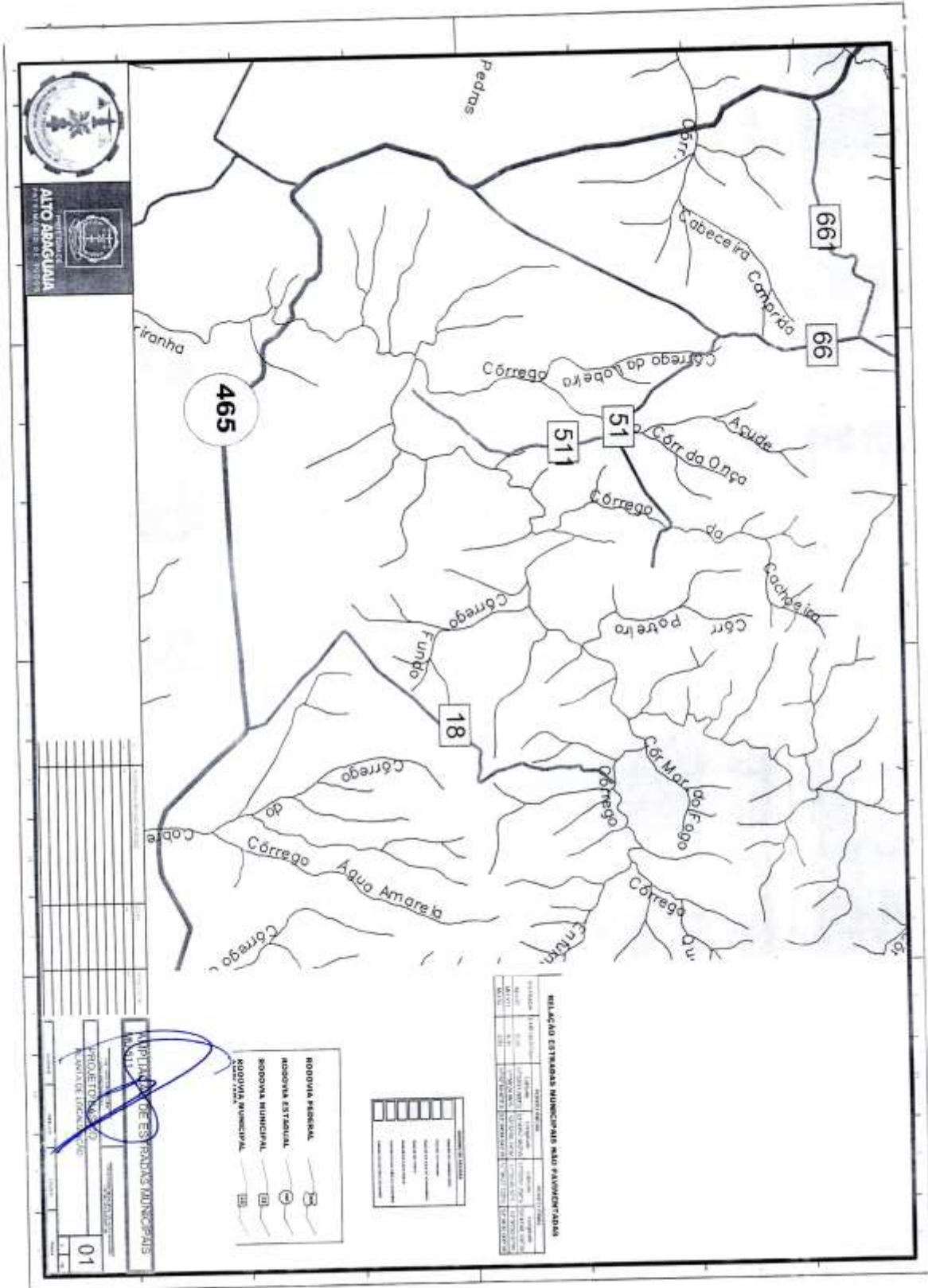


ESTADO DE MATO GROSSO
PREFEITURA MUNICIPAL DE ALTO ARAGUAIA
 CNPJ: 03.579.836/0001-80



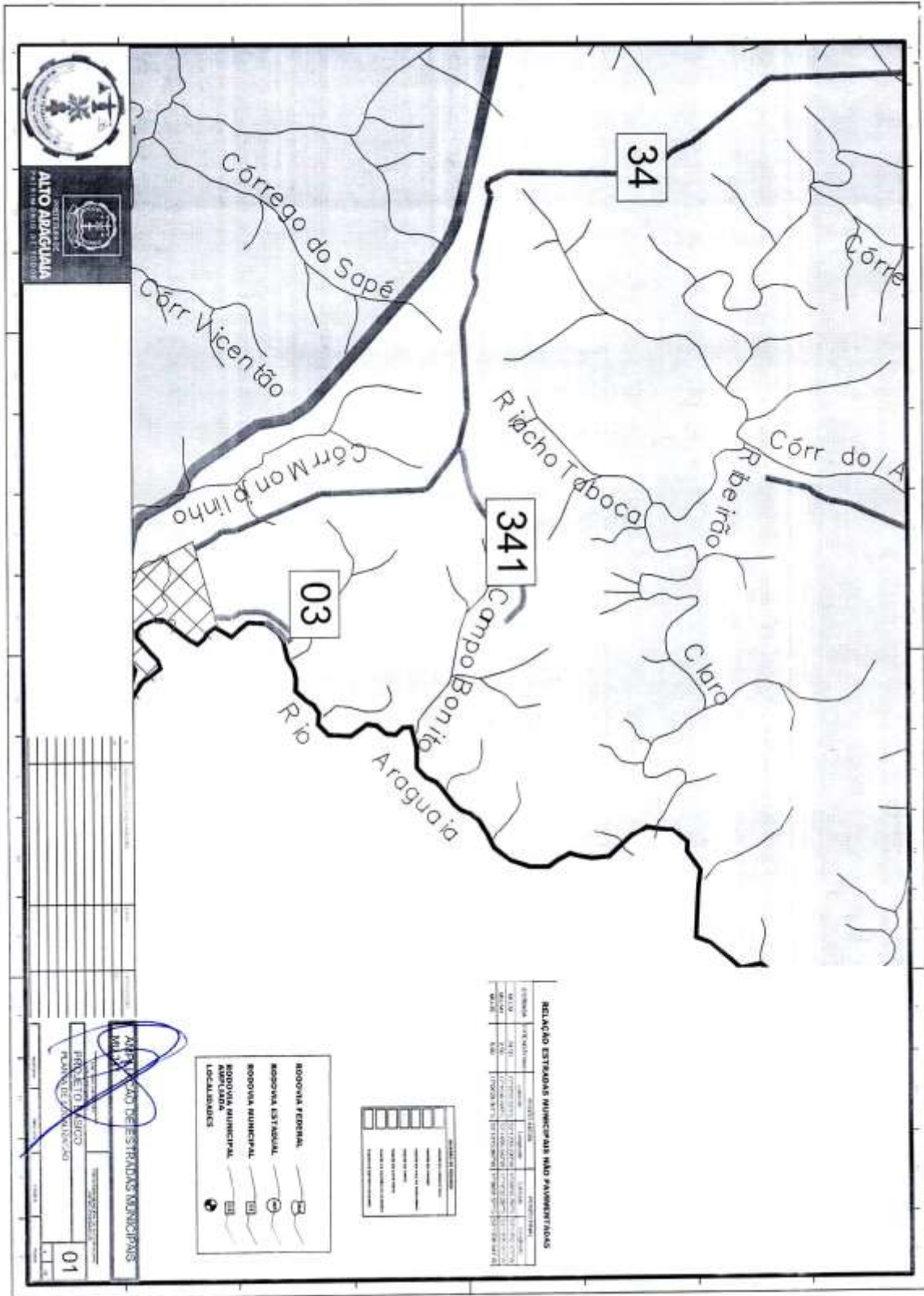


ESTADO DE MATO GROSSO
PREFEITURA MUNICIPAL DE ALTO ARAGUAIA
CNPJ: 03.579.836/0001-80





ESTADO DE MATO GROSSO
 PREFEITURA MUNICIPAL DE ALTO ARAGUAIA
 CNPJ: 03.579.836/0001-80





ESTADO DE MATO GROSSO
PREFEITURA MUNICIPAL DE ALTO ARAGUAIA
CNPJ: 03.579.836/0001-80

